



pMAP



Kingdom of the Netherlands

РЕГІОНАЛЬНИЙ РЕЙТИНГ ВІДКРИТОСТІ ТА ЯКОСТІ ОПУБЛІКУВАННЯ МІСТОБУДІВНОЇ ДОКУМЕНТАЦІЇ

ВІДКРИТЕ ПРОСТОРОВЕ ПЛАНУВАННЯ
PMAP



Україна: схеми планування територій

5** областей

не виявлено відомостей
в Інтернеті про опублікування

5*

опублікували
документацію
у 2017-2018

1,7%
оновлено

78,8%

СПТ районів
розроблено
до 1990

8,0%
оновлено

4,0%

СПТ областей
розроблено
до 1990

* 2 області - частково

**Київська та Миколаївська – на стадії розроблення



Лідери щодо виконання робіт з опублікування документації у 2017-2018



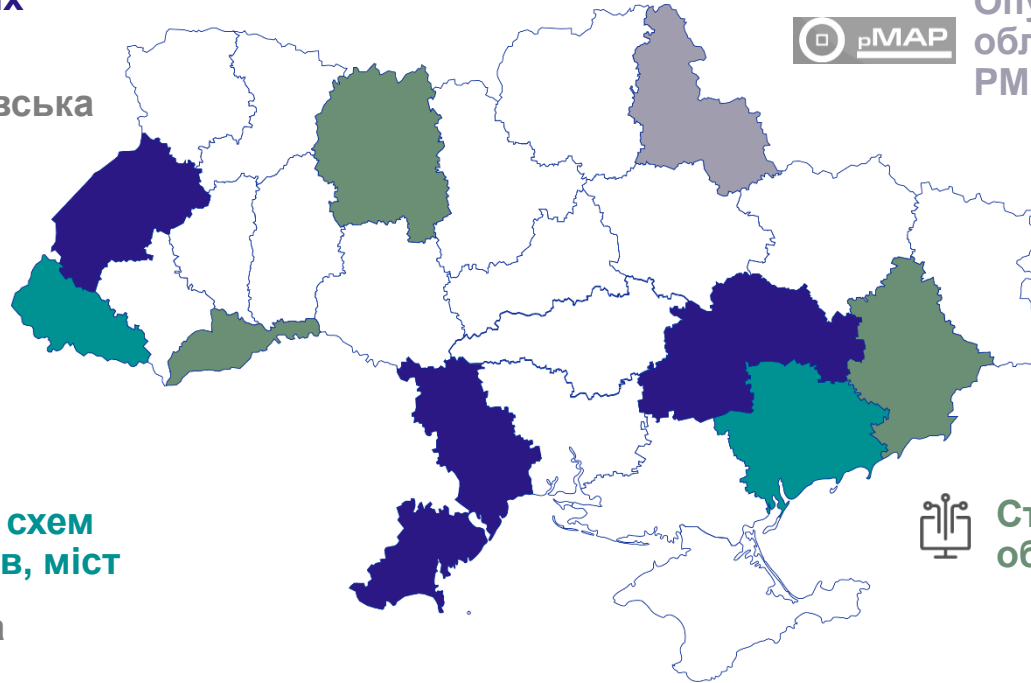
Прив'язка даних до кадастру

Дніпропетровська
Львівська
Одеська



Опублікування схеми області та наповнення РМАР

Сумська



Опублікування схем області, районів, міст

Закарпатська
Херсонська



Створення кадастру обласного рівня

Донецька
Житомирська
Чернівецька



Kingdom of the Netherlands



Рейтинг: критерії та складові рейтингу



Легкість пошуку посилання



Підтвердження юридичного статусу рішення



Текстова частина

– *Повнота*

– *Формат*



Графічні матеріали

– *Кількість*

– *Формат*

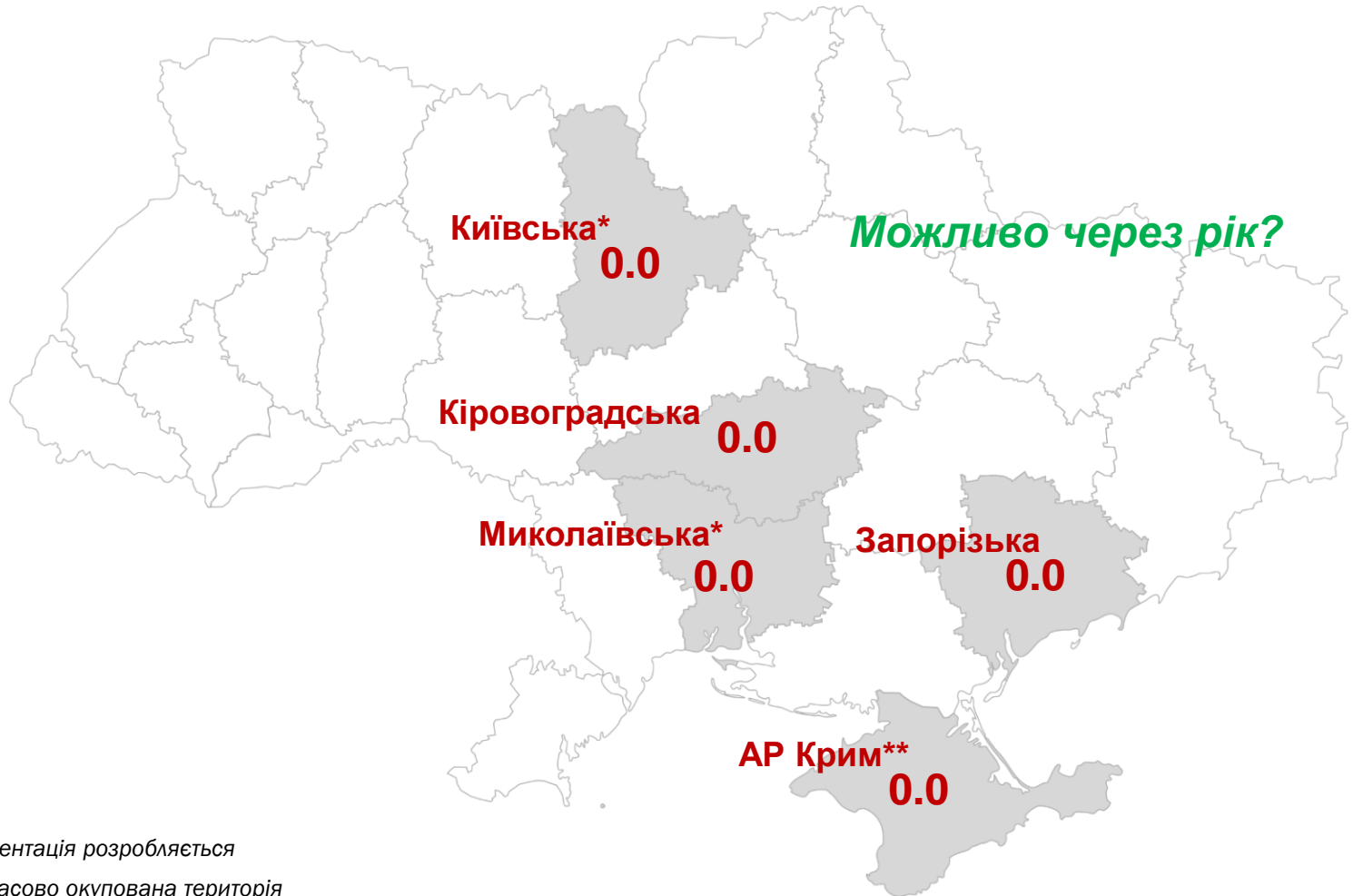
– *Якість*



Узгодженість стратегії розвитку зі схемою планування



Україна: області, які зупинилися на старті



* Документація розробляється

** Тимчасово окупована територія



Україна: 5 лідерів за динамікою



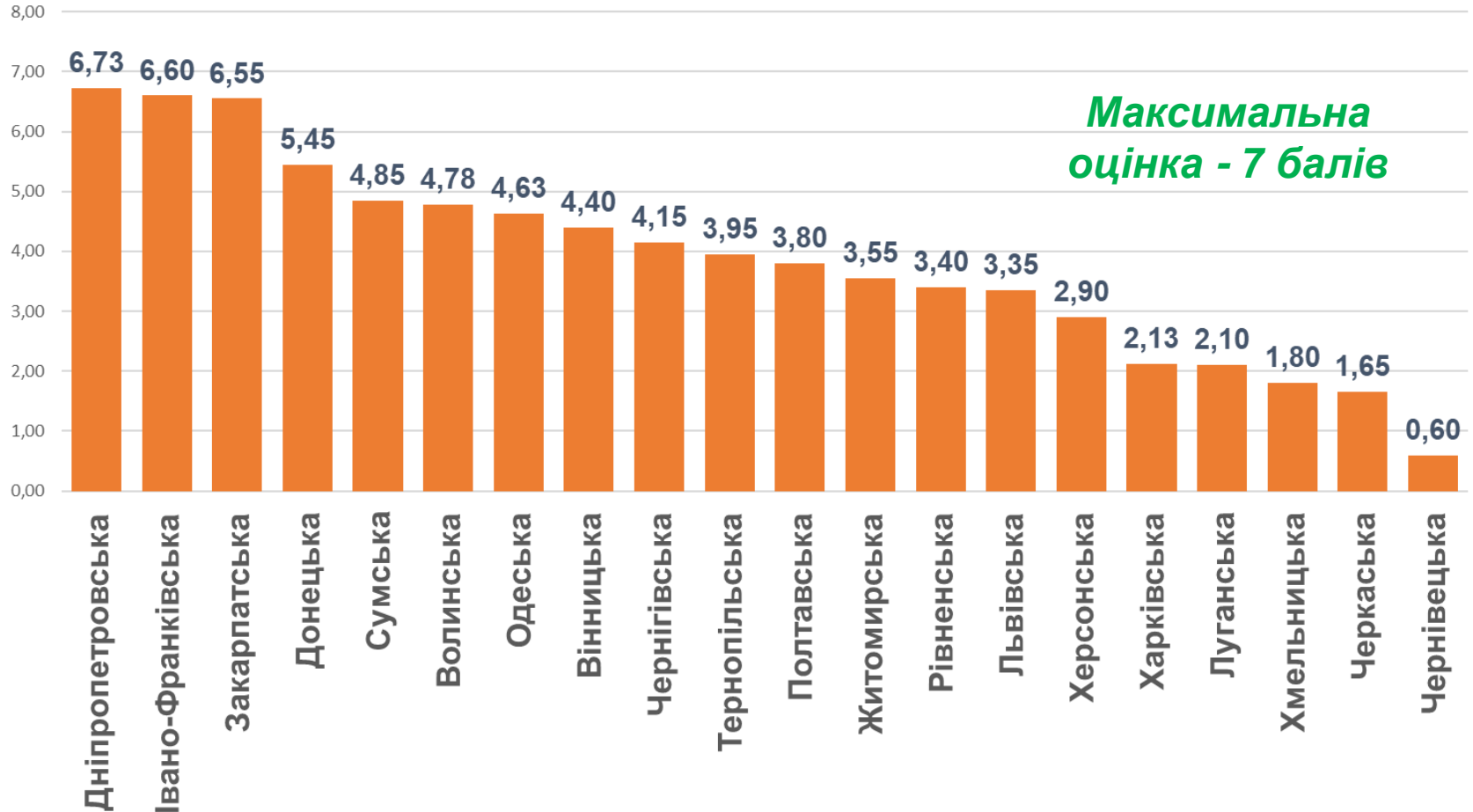


Україна: ТОП-5 рейтингу 2018





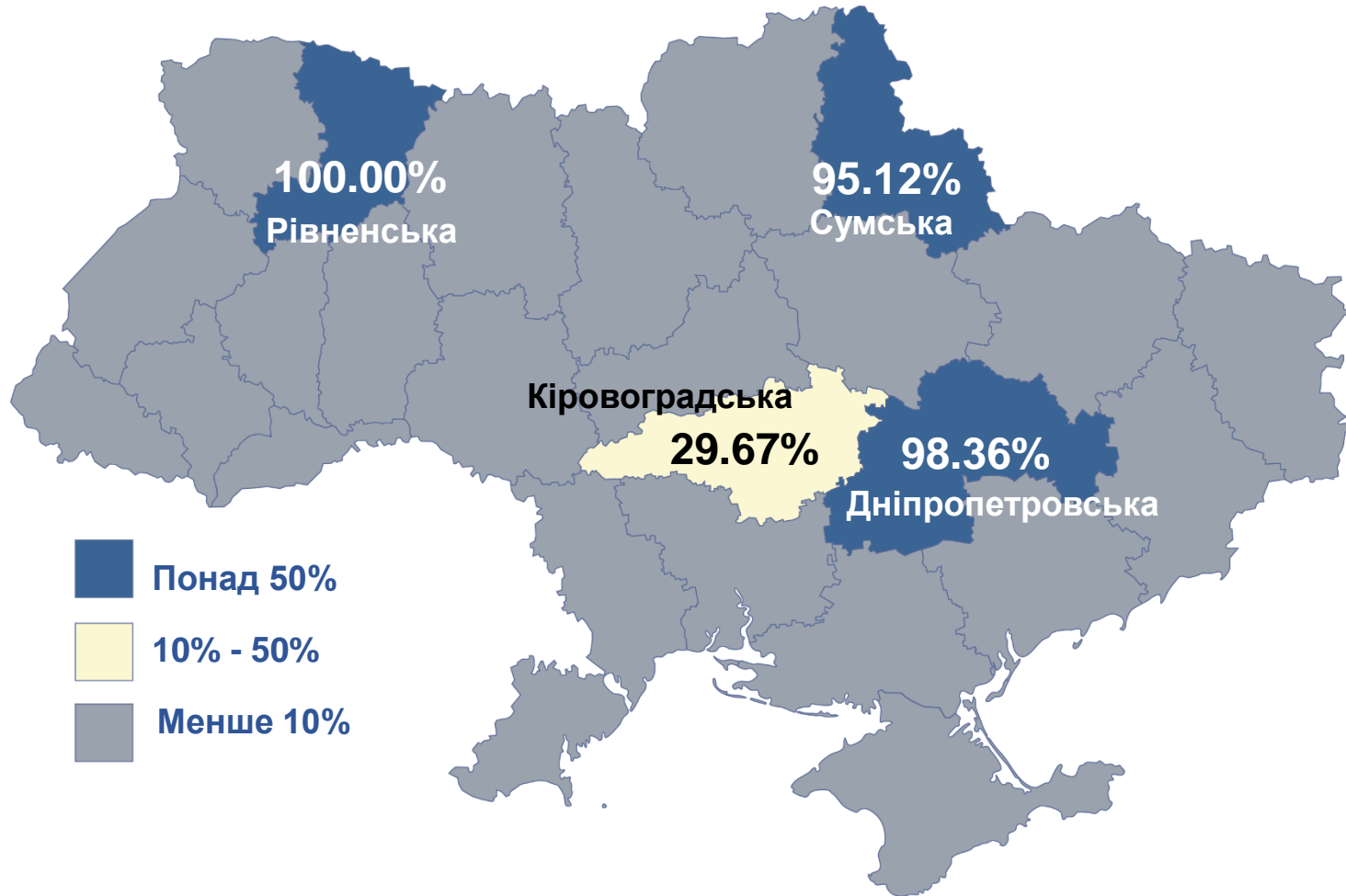
Рейтинг відкритості та якості опублікування містобудівної документації 2018



АР Крим, Запорізька, Київська, Кіровоградська, Миколаївська - 0 балів



Рейтинг внесення записів до РМАР





ДЯКУЮ ЗА
УВАГУ!



PMAP.MINREGION.GOV.UA



Kingdom of the Netherlands